












Změna č.2 ÚPO ČENKOVICE

Koordinační výkres

LEGENDA:

stav návrh

	hranice řešeného území
	hranice současně zastavěného území
	hranice zastavitelných ploch
	občanské vybavení
	bydlení - venkovského typu
	bydlení - rezidenční
	rekreace
	<i>plochy silniční dopravy, z toho:</i>
	silnice I. třídy
	silnice III. třídy
	místní komunikace
	úcelová komunikace
	plochy urbanistické zeleně
	zemědělsky obdělávané plochy
	<i>Limity využití území:</i>
	ptačí oblast Králický Sněžník
	přírodní park
	hranice CHOPAV
	OP el. vedení

Zodp. projektant: ing. arch. D. Vaníčková		ing. arch. D. Vraštilová autORIZOVANÝ ARCHITKT PRO OBOR ÚZEMNÍ PŘÍROVNÍ Alajše Běhouna 162 TABLOVNÉ NAD OBLCÍ
Investor: OÚ Čenkovice	Datum: listopad 2007	Měřítko : 1:2000
ZMĚNA č.2 ÚPO ČENKOVICE - návrh		B.2.1
KOORDINAČNÍ VÝKRES		