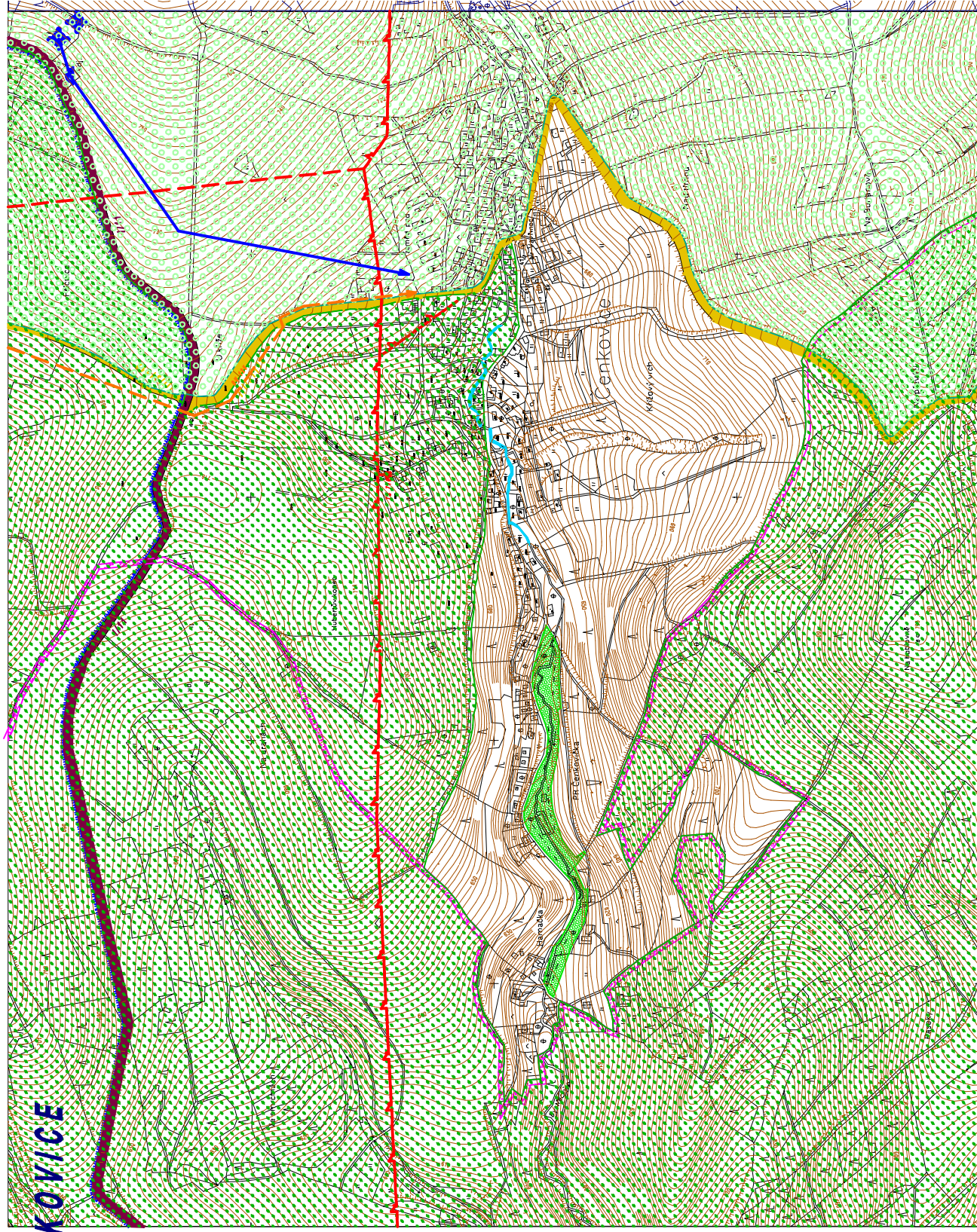














Změna č. 2 ÚPO ČENKOVICE

Širší vztahy



LEGENDA:

-  stará sčítaná hranice fošaného území
-  ptačí oblast Králícký Sněžník
-  přírodní park Suchý vrch - Buková hora
-  přírodní památka Čenkovice
-  hranice CHOPAV Žamberk - Králíky
-  vodní zdroj
-  vodojem
-  el. vedení 22kV - stav
-  el. vedení 22kV - návrh
-  STL plynovod - návrh
-  silnice I. třídy
-  silnice III. třídy

| | | | |
|--|--|---|--|
| Úřad pro projektování: Ing. arch. J. Vaníček Ing. arch. B. Truhlář Ing. arch. M. Štěpánek Ing. arch. J. Kříž, Ph.D. Ing. arch. J. Kříž, Ph.D. | Úřad: Úřad územního plánování Úřad územního plánování Úřad územního plánování | Město: Čenkovice Datum: 11. srpna 2017 Edice: 2.1/1/17 | ZMĚNA č. 2 ÚPO ČENKOVICE - NÁVRH ŠIRŠÍ VZTAHY B.2.2 |
|--|--|---|--|